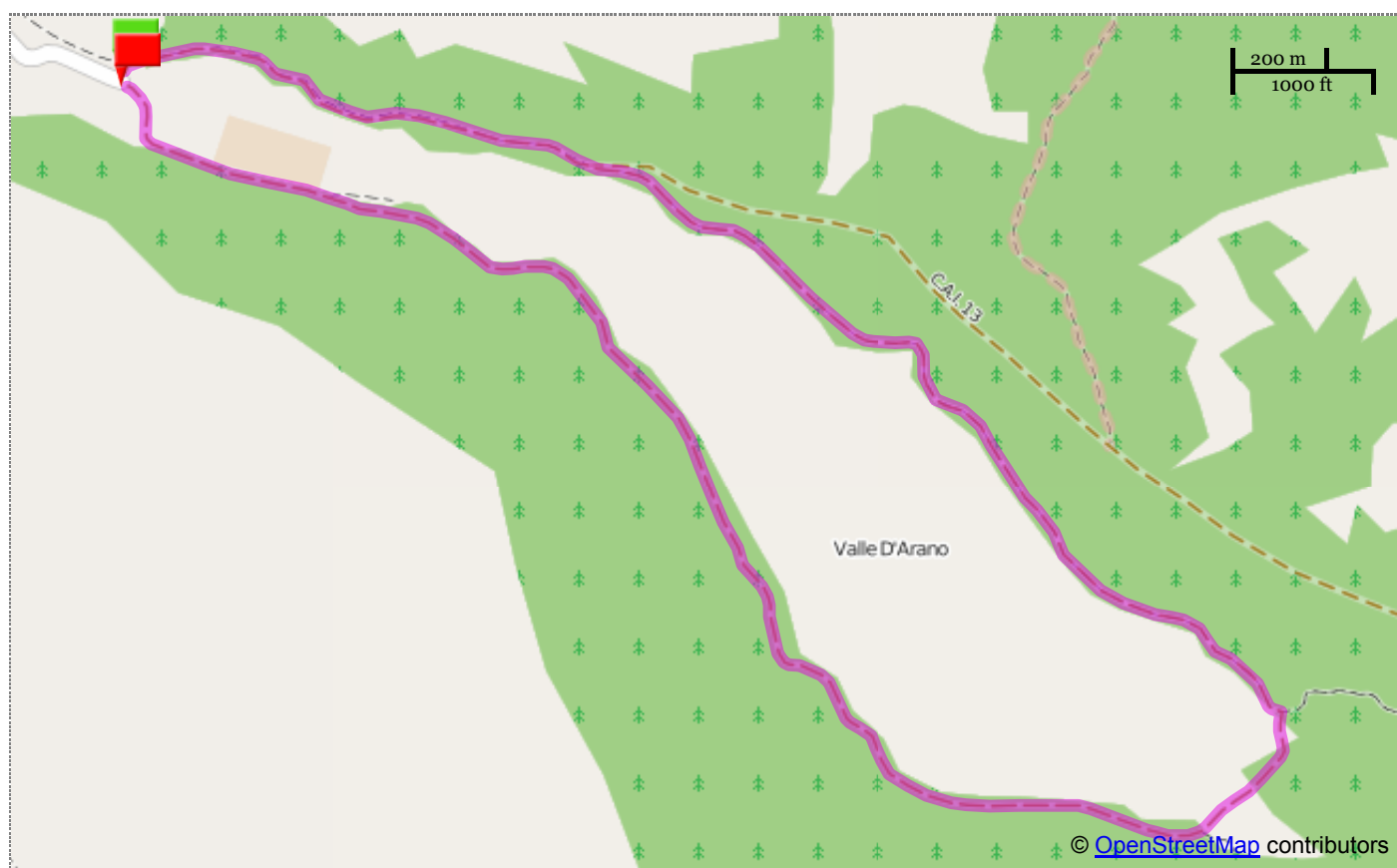
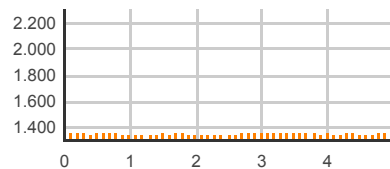


MapSlow - Mappe e itinerari a piedi e in bicicletta






Itinerario calcolato

Distanza totale 5.06 km

Profilo altimetrico



Rif.	km parziali	km totali	Descrizione
	0	0	Verso nordest
	0.01	0.01	Gira leggermente a destra su Franco Morante - Rocca di Mezzo
	0.12	0.12	Proseguì
	0.15	0.27	Proseguì su Franco Morante - Rocca di Mezzo
	0.64	0.91	Proseguì
	0.02	0.93	Proseguì
	0.1	1.03	Proseguì su Franco Morante - Rocca di Mezzo
	0.02	1.05	Proseguì
	0.03	1.07	Proseguì su Franco Morante - Rocca di Mezzo
	0.03	1.1	Gira leggermente a destra
	0.02	1.12	Proseguì su Franco Morante - Rocca di Mezzo
	0.24	1.36	Proseguì
	0.04	1.4	Proseguì su Franco Morante - Rocca di Mezzo
	0.06	1.46	Proseguì
	0.01	1.47	Gira leggermente a destra su Franco Morante - Rocca di Mezzo
	0.02	1.49	Gira leggermente a destra
	0.04	1.53	Gira leggermente a sinistra su Franco Morante - Rocca di Mezzo
	0.3	1.83	Proseguì
	0.09	1.91	Gira leggermente a sinistra su Franco Morante - Rocca di Mezzo
	0.09	2	Proseguì
	0.1	2.1	Proseguì
	0.05	2.14	Proseguì
	0.03	2.17	Gira leggermente a destra
	0.05	2.22	Gira leggermente a sinistra
	0.03	2.25	Proseguì su Franco Morante - Rocca di Mezzo
	0.06	2.31	Proseguì

 25	0.00	2.31	Proseguì
 26	0.06	2.37	Gira a destra
 27	0.26	2.63	Proseguì
 28	1.99	4.63	Proseguì
	0.42	5.04	Arrivo a destinazione