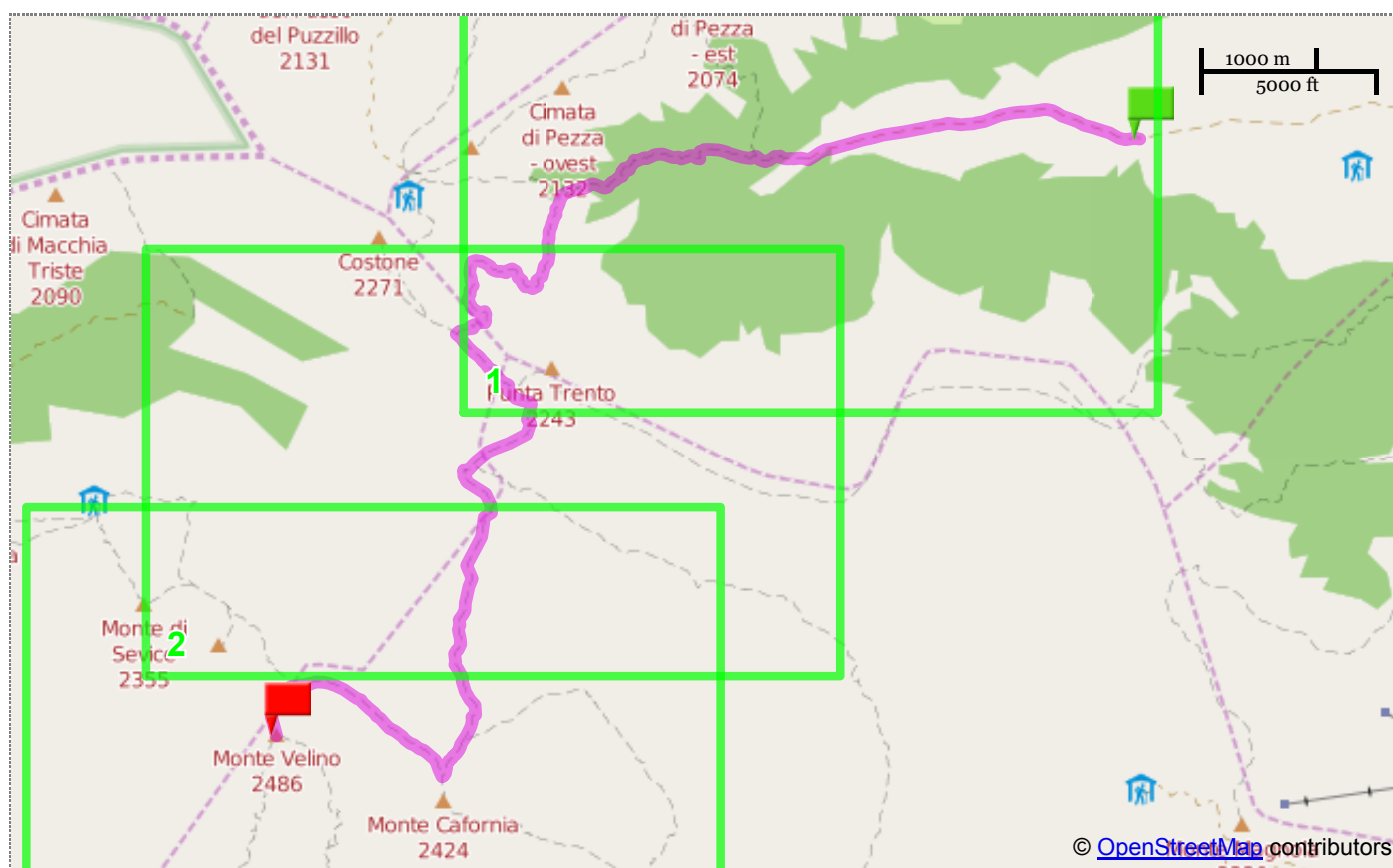
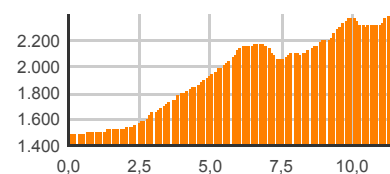


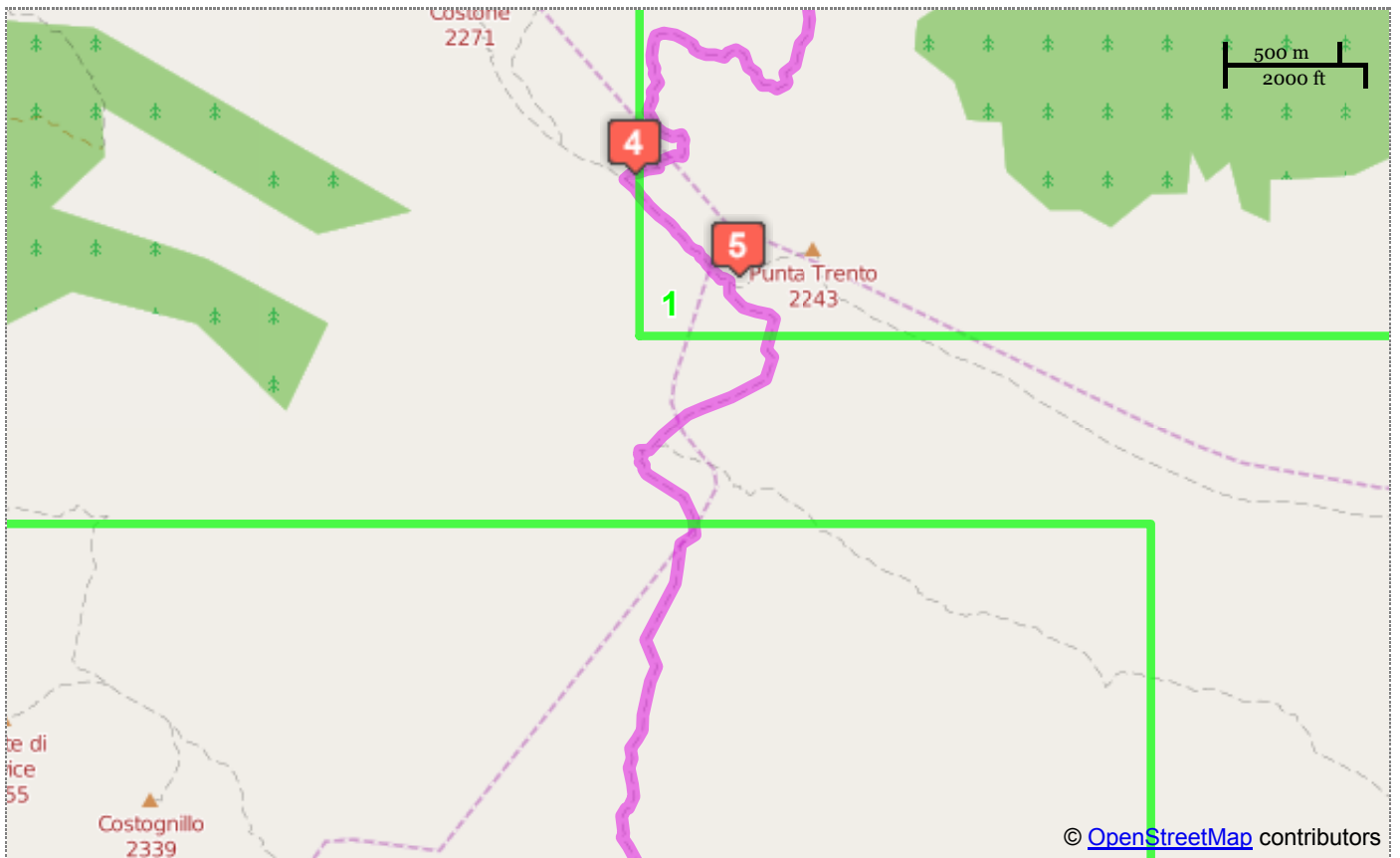
MapSlow - Mappe e itinerari a piedi e in bicicletta

Itinerario calcolato

Distanza totale 11,61 km

Profilo altimetrico







Rif.	km parziali	km totali	Descrizione
	0	0	Verso ovest
	2.29	2.29	Gira leggermente a destra su 1
	1.87	4.16	Proseguì
	0.02	4.17	Proseguì su 1
	1.99	6.16	Gira a sinistra su 1G
	0.5	6.66	Gira leggermente a destra su CAI n.1
	3.02	9.68	Proseguì su Sentiero 7
	0.27	9.95	Gira a destra su Sentiero 1
	1.27	11.22	Gira leggermente a sinistra su Sentiero 3 (Via Normale)
	0.37	11.59	Gira leggermente a destra su Sentiero 5
	0.01	11.6	Arrivo a destinazione