

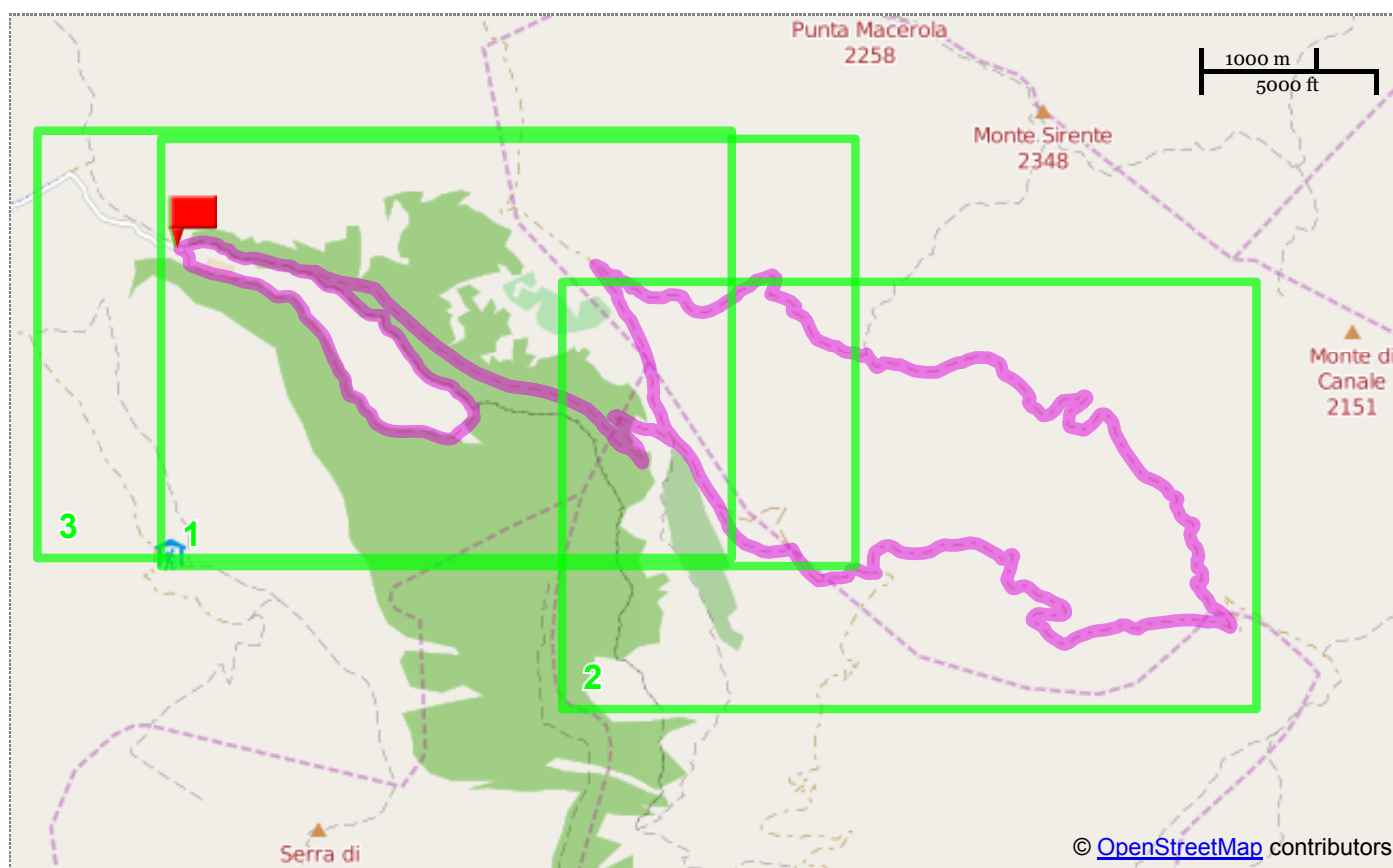
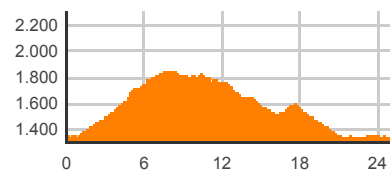
MapSlow - Mappe e itinerari a piedi e in bicicletta

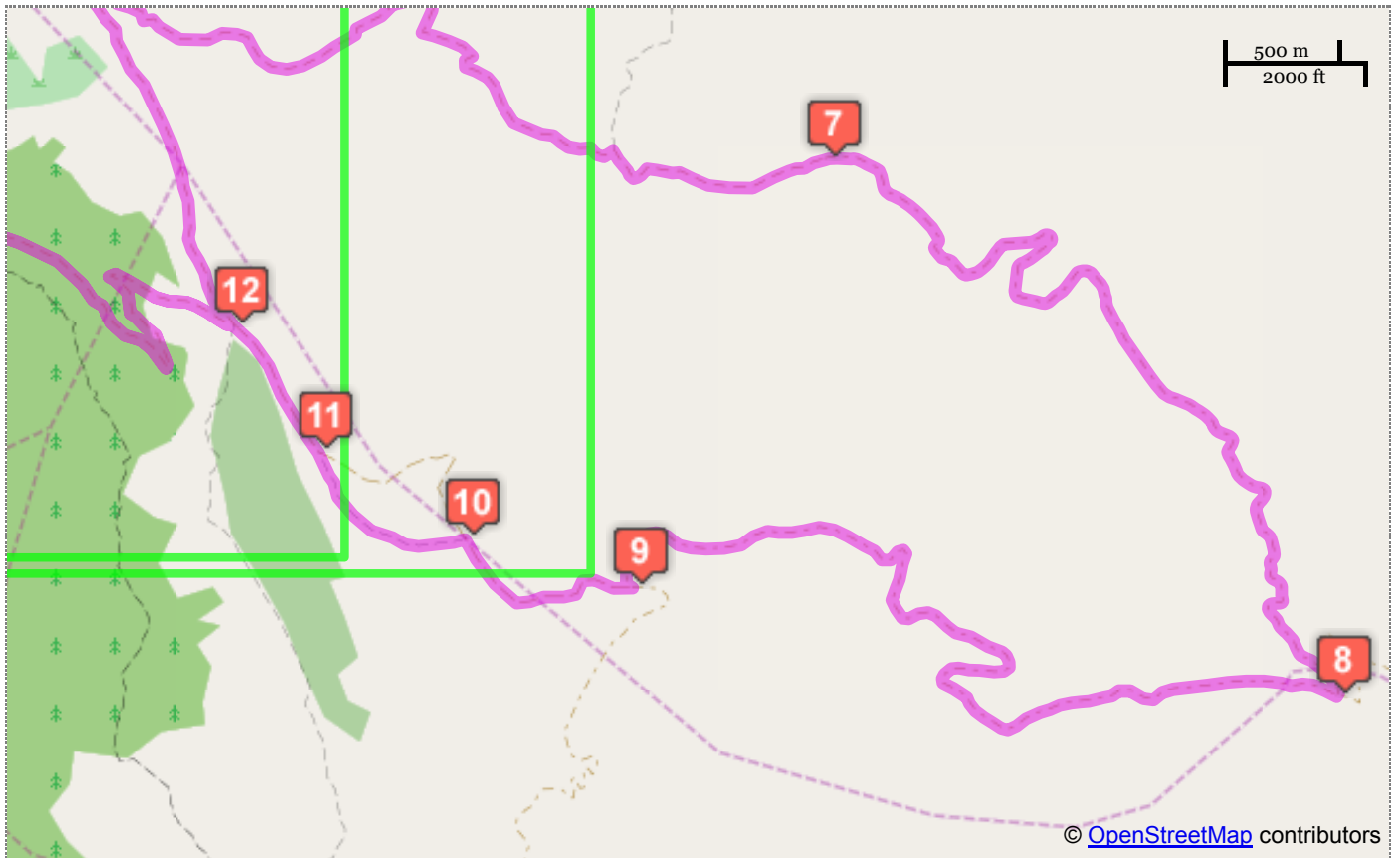
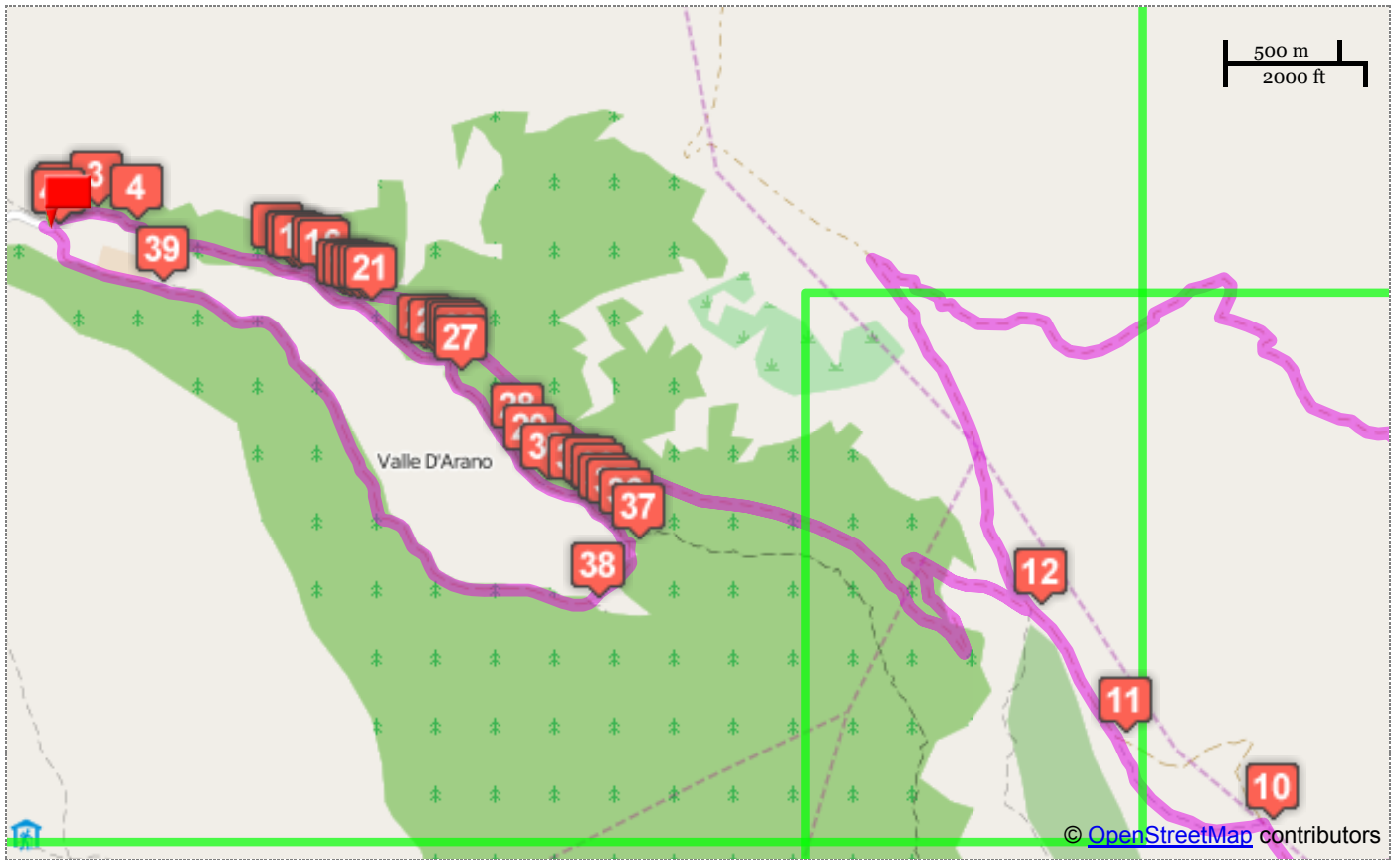
Itinerario calcolato

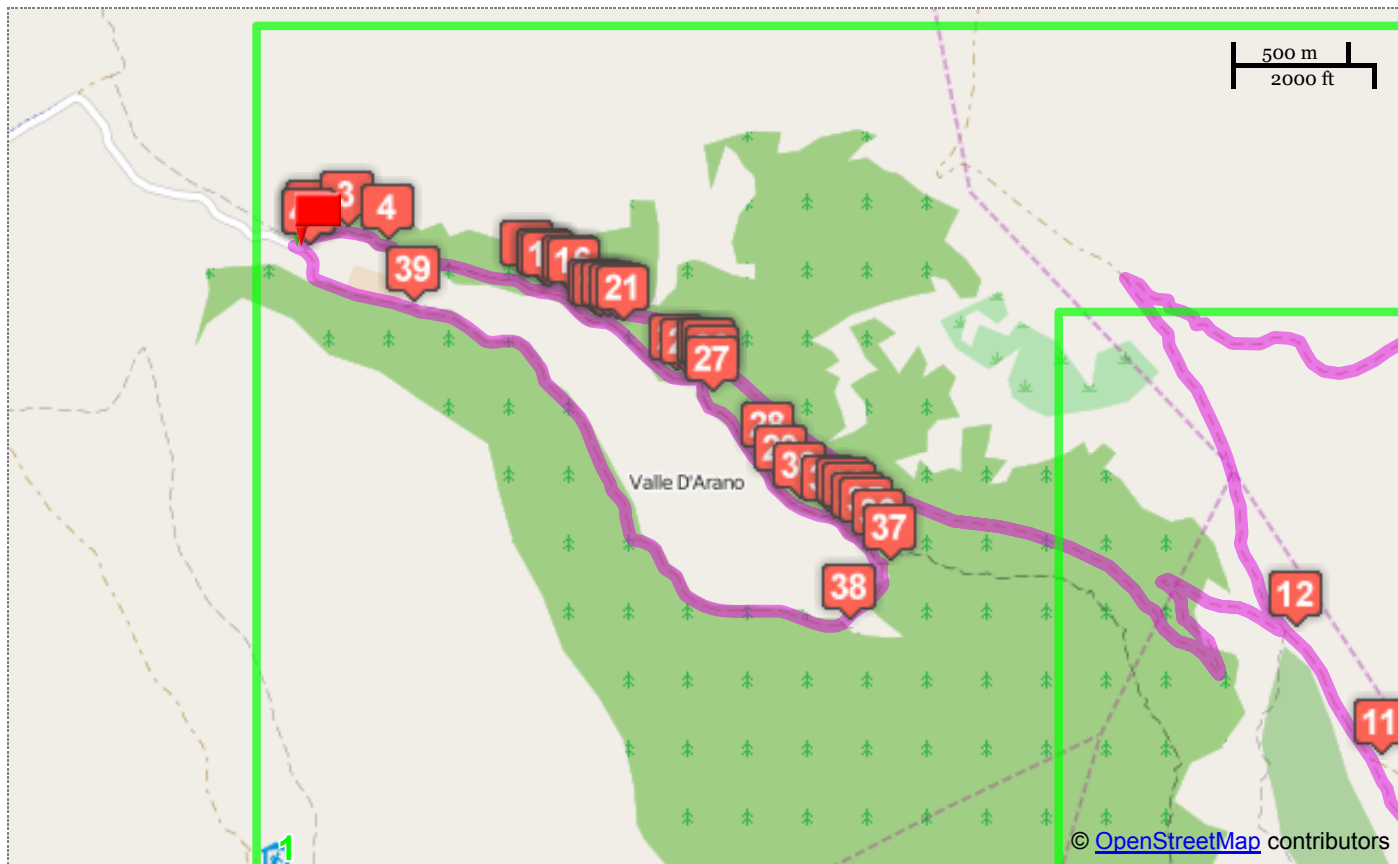
Distanza totale

25.54 km

Profilo altimetrico







Rif.	km parziali	km totali	Descrizione
	0	0	Verso est su Via Statale
	0.02	0.02	Gira a sinistra
	0.03	0.05	Gira leggermente a destra su Franco Morante - Rocca di Mezzo
	0.12	0.17	Proseguì
	0.15	0.31	Proseguì su Franco Morante - Rocca di Mezzo
	0.49	0.81	Proseguì
	0.06	0.87	Proseguì su C.A.I. 13
	8.07	8.93	Proseguì
	3.44	12.37	Gira a destra
	3.52	15.89	Gira a destra su C.A.I. 13B
	0.7	16.59	Gira a sinistra
	0.65	17.24	Proseguì su C.A.I. 13B
	0.51	17.75	Gira leggermente a sinistra su C.A.I. 13
	3.54	21.29	Inversione a U
	0.02	21.3	Proseguì su Franco Morante - Rocca di Mezzo
	0.07	21.37	Proseguì
	0.02	21.39	Proseguì
	0.1	21.49	Proseguì su Franco Morante - Rocca di Mezzo
	0.02	21.51	Proseguì
	0.03	21.54	Proseguì su Franco Morante - Rocca di Mezzo
	0.03	21.56	Gira leggermente a destra
	0.02	21.58	Proseguì su Franco Morante - Rocca di Mezzo
	0.24	21.82	Proseguì
	0.04	21.86	Proseguì su Franco Morante - Rocca di Mezzo
	0.06	21.92	Proseguì
	0.01	21.93	Gira leggermente a destra

	0.01	21.93	Gira leggermente a destra
	0.02	21.95	Gira leggermente a destra
	0.04	21.99	Gira leggermente a sinistra su Franco Morante - Rocca di Mezzo
	0.3	22.29	Proseguì
	0.09	22.37	Gira leggermente a sinistra su Franco Morante - Rocca di Mezzo
	0.09	22.46	Proseguì
	0.1	22.56	Proseguì
	0.05	22.6	Proseguì
	0.03	22.63	Gira leggermente a destra
	0.05	22.68	Gira leggermente a sinistra
	0.03	22.71	Proseguì su Franco Morante - Rocca di Mezzo
	0.06	22.77	Proseguì
	0.06	22.83	Gira a destra
	0.26	23.09	Proseguì
	1.99	25.09	Proseguì
	0.43	25.52	Proseguì su Via Statale
	0.01	25.53	Arrivo a destinazione